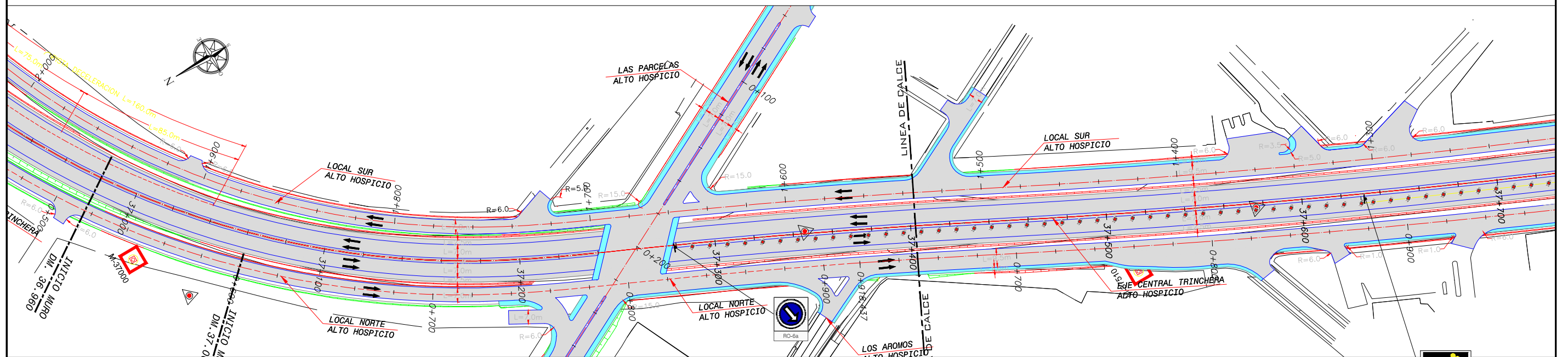


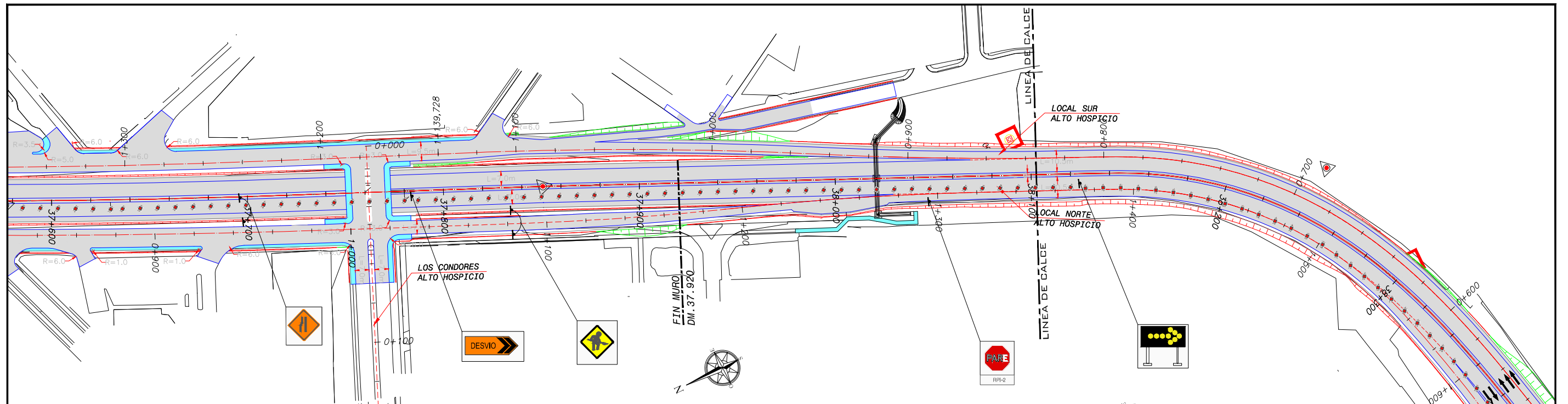
VISTA EN PLANTA  
ESCALA 1:1000



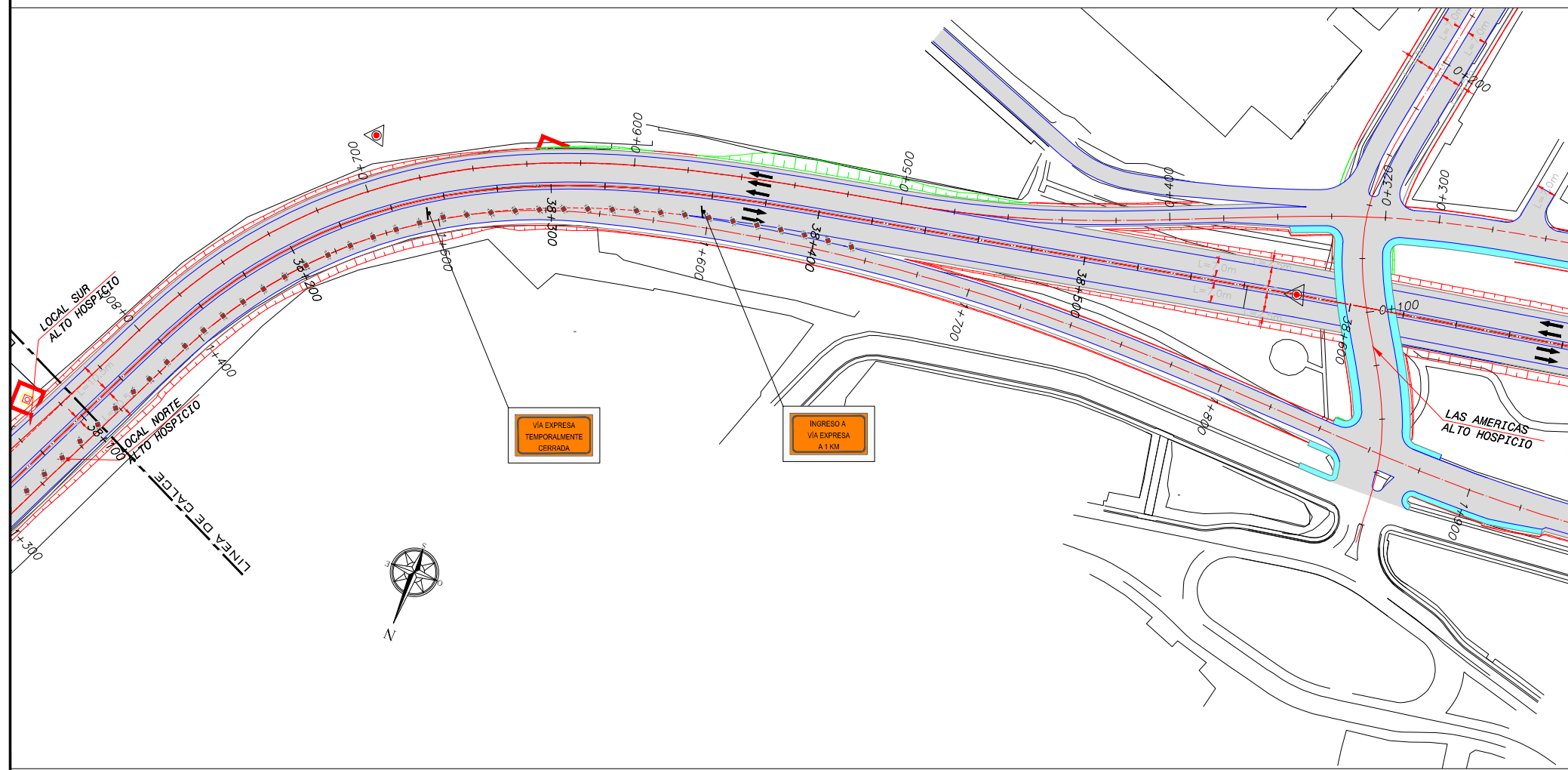
VISTA EN PLANTA  
ESCALA 1:1000

| SIMBOLOGÍA |                          |
|------------|--------------------------|
|            | ELEMENTO DE CANALIZACIÓN |
|            | EXCAVACIÓN               |
|            | BARRERAS DE CONTENCIÓN   |

|   |               |                   |                     |                           |                                 |
|---|---------------|-------------------|---------------------|---------------------------|---------------------------------|
| A   | 18/10/2021    | F. REYES          | F. REYES            | F. REYES                  | PRIMERA EDICIÓN                 |
| REVISIÓN<br>REV.  | FECHA<br>DATE | DIBUJADO<br>DRAWN | REVISADO<br>CHECKED | APROBADO<br>APPROVED      | MODIFICACIONES<br>MODIFICATIONS |
| PROYECTO: PASARELA PEATONAL PARQUE PARAPENTE (RUTA 16 - PK 39+100)  |               |                   |                     |                           |                                 |
| TÍTULO: PLANO DE SEÑALIZACIÓN POR CONSTRUCCIÓN DE LA ESTRUCTURA VIA EXPRESA NORTE (FASE 1)  |               |                   |                     |                           |                                 |
|   |               |                   |                     | FORMATO<br>SIZE           | ESCALA<br>SCALE                 |
| FREYSSINET CHILE SpA<br>DEPARTAMENTO TÉCNICO<br>Monseñor Sotero Sanz 161-Of 304.<br>Providencia (Santiago de Chile) Phone: (+) 562 32468610 |               |                   |                     | A-1                       | INDICADAS                       |
| PROPIEDAD DE FREYSSINET CHILE SpA - PROHIBIDA SU REPRODUCCIÓN   |               |                   |                     | Núm:<br>1956-PL-052-REV/A | Hoja:<br>1 de 4                 |



VISTA EN PLANTA  
ESCALA 1:1000



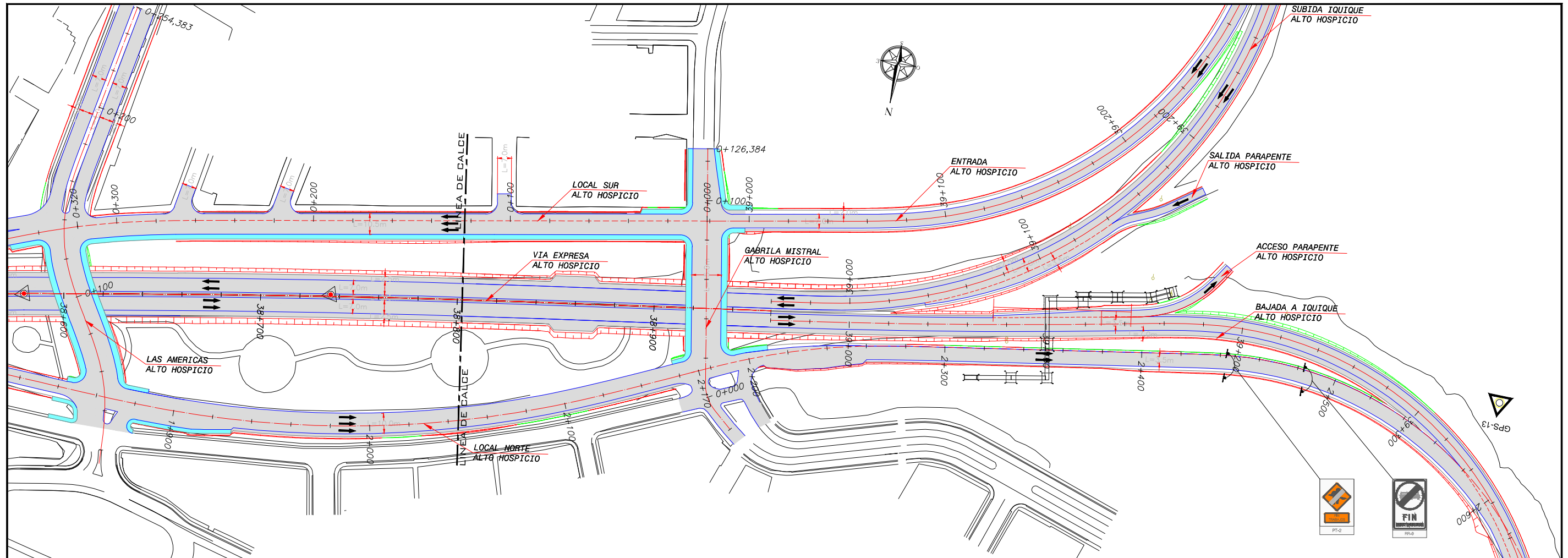
VISTA EN PLANTA  
ESCALA 1:1000

| SIMBOLOGÍA |                          |
|------------|--------------------------|
|            | ELEMENTO DE CANALIZACIÓN |
|            | EXCAVACIÓN               |
|            | BARRERAS DE CONTENCIÓN   |

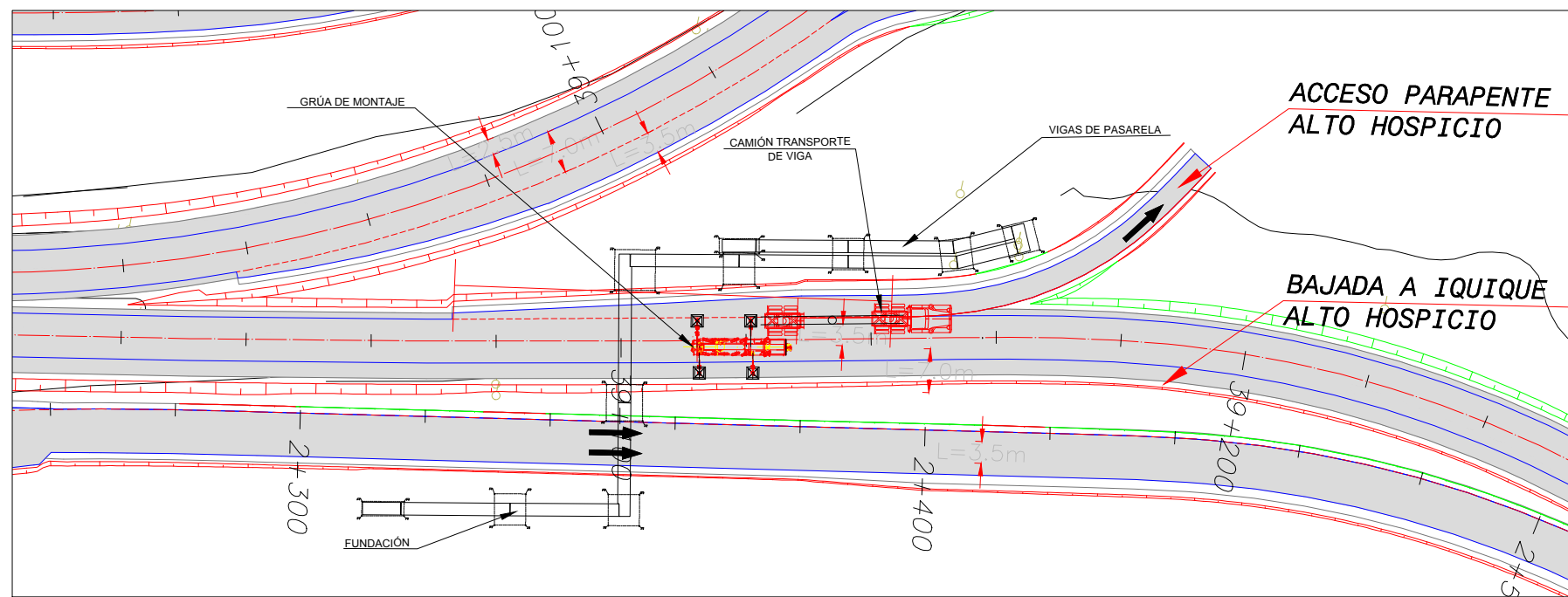
|                  |               |                   |                     |                      |                                 |
|------------------|---------------|-------------------|---------------------|----------------------|---------------------------------|
|                  |               |                   |                     |                      |                                 |
| A                | 18/10/2021    | F. REYES          | F. REYES            | F. REYES             | PRIMERA EDICIÓN                 |
| REVISIÓN<br>REV. | FECHA<br>DATE | DIBUJADO<br>DRAWN | REVISADO<br>CHECKED | APROBADO<br>APPROVED | MODIFICACIONES<br>MODIFICATIONS |

PROYECTO: PASARELA PEATONAL PARQUE PARAPENTE (RUTA 16 - PK 39+100)  
 TÍTULO: PLANO DE SEÑALIZACIÓN POR CONSTRUCCIÓN DE LA ESTRUCTURA VIA EXPRESA NORTE (FASE 1)

|                           |  |  |                              |
|---------------------------|--|--|------------------------------|
|                           |  | FORMATO<br>SIZE<br>A-1   | ESCALA<br>SCALE<br>INDICADAS |
|                           |  | <b>FREYSSINET CHILE SpA</b><br>DEPARTAMENTO TÉCNICO<br>Monseñor Sotero Sanz 161-Of 304.<br>Providencia (Santiago de Chile) Phone: (+) 562 32468610 |                              |
| Núm:<br>1951-PL-032-REV/A |  | Hoja:<br>2 de 4  |                              |



VISTA EN PLANTA  
ESCALA 1:1000




DETALLE ESTRUCTURA - VISTA EN PLANTA

| SIMBOLOGÍA |                          |
|------------|--------------------------|
|            | ELEMENTO DE CANALIZACIÓN |
|            | EXCAVACIÓN               |
|            | BARRERAS DE CONTENCIÓN   |

| REVISIÓN   | FECHA      | DIBUJADO | REVISADO | APROBADO | MODIFICACIONES  |
|--|------------|----------|----------|----------|---|
| REV.   | DATE       | DRAWN    | CHECKED  | APPROVED | MODIFICATIONS   |
| A  | 18/10/2021 | F. REYES | F. REYES | F. REYES | PRIMERA EDICIÓN   |
| PROYECTO: PASARELA PEATONAL PARQUE PARAPENTE (RUTA 16 - PK 39+100)<br>TÍTULO: PLANO DE SEÑALIZACIÓN POR CONSTRUCCIÓN DE LA ESTRUCTURA VIA EXPRESA NORTE (FASE 1) |            |          |          |          |   |
|  |            |          |          |          |   |
| <b>FREYSSINET CHILE SpA</b><br>DEPARTAMENTO TÉCNICO<br>Monseñor Sotero Sanz 161-Of 304.<br>Providencia (Santiago de Chile) Phone: (+) 562 32468610               |            |          |          |          | FORMATO<br>SIZE<br>A-1<br>INDICADAS<br>Núm:<br>195-PLA02/REV1A<br>Hoja:<br>3 de 4 |
| PROPIEDAD DE FREYSSINET CHILE SpA - PROHIBIDA SU REPRODUCCIÓN  |            |          |          |          |   |

| CUBICACIÓN SEÑALIZACIÓN VERTICAL - FASE 1 (DESVÍO A VÍA LOCAL NORTE) |                                   |                      |                   |                 |                           |
|--|-----------------------------------|----------------------|-------------------|-----------------|---------------------------|
| SEÑAL  | NOMBRE SEÑAL                      | CÓDIGO SEÑAL         | VÍA EXPRESA NORTE | VÍA LOCAL NORTE | OBSERVACIONES (DISTANCIA) |
|  | TRABAJOS EN LA VIA                | PT-1a                | 2                 | -               | A 1000M (COLOR AMARILLO)  |
|  | ANGOSTAMIENTO A LA IZQUIERDA      | PTF-1c               | 2                 | -               | A 800m                    |
|  | LIMITE VELOCIDAD                  | RR-1b                | 2                 | -               | 70 Km/H<br>A 700M         |
|  | NO ADELANTAR                      | RPO-3                | 2                 | -               |                           |
|  | TRABAJOS EN LA VIA                | PT-1b                | -                 | 2               | (COLOR AMARILLO)          |
|  | VÍA EXPRESA TEMPORALMENTE CERRADA | LETRERO              | 1                 | -               |                           |
|  | INGRESO A VÍA EXPRESA A 1 KM      | LETRERO              | 1                 | -               |                           |
|  | PANEL LUMINOSO                    | FLECHAS EN DESTELLOS | 2                 | -               |                           |
|  | ANGOSTAMIENTO A LA IZQUIERDA      | PTF-1c               | 2                 | -               | A 400M                    |
|  | LIMITE VELOCIDAD                  | RR-1                 | 2                 | -               | 50 Km/H                   |
|  | PASO OBLIGADO DERECHA             | RO-6a                | 1                 | -               |                           |
|  | ANGOSTAMIENTO A LA IZQUIERDA      | PTF-1c               | 2                 | -               |                           |
|  | FIN TRABAJOS                      | PT-2                 | -                 | 2               |                           |
|  | FIN RESTRICCIÓN                   | RR-9                 | -                 | 2               |                           |
|  | DESVÍO A LA DRECHA                | ITD-1                | 1                 | -               |                           |
|  | PARE                              | PRI-2                | -                 | 1               |                           |



DETALLE CONOS  
\*VER NOTAS 3 Y 4



DETALLE LUZ CAMINERA  
\*VER NOTA 5

#### REFERENCIAS

- 1.- "P-11-01-REV.0 PROCEDIMIENTO DE SEGREGACIÓN VIAL". (FREYSSINET CHILE SpA).
- 2.- "PG.10.11.CL.F-12 Ed 02 PROCEDIMIENTO SEÑALIZACIÓN PROVISORIA EN VÍAS". (RUTA DEL DESIERTO S.A.)

#### NOTAS

- 1.- CANTIDAD Y UBICACIÓN EXACTA DE LAS SEÑALES A VERIFICAR EN TERRENO.
- 2.- CUBICACIÓN INDICADA ES CORRESPONDIENTE POR FASE.
- 3.- DISTANCIA MÁXIMA ENTRE CONOS ES DE 9 METROS.
- 4.-ALTIMETRO DE CONOS 0,90 METROS.
- 5.-DE REQUERIRSE LUCES CAMINERAS PARA REFORZAR ELEMENTOS DE CANALIZACIÓN DURANTE LA NOCHE, ESTAS DEBERÁN SER DE ACUERDO AL DOCUMENTO "CAPITULO 5: SEÑALIZACIÓN TRANSITORIA Y MEDIDAS DE SEGURIDAD PARA TRABAJOS EN LA VÍA", DE CONASET.
- 6.-SE DEBERÁ USAR LUZ CAMINERA SOBRE LOS CONOS, EN EL TRÁNSITO BIDIRECCIONAL

|   |               |  |                     |                      |  |
|---|---------------|--|---------------------|----------------------|--|
| A   | 18/10/2021    | F. REYES   | F. REYES            | F. REYES             | PRIMERA EDICIÓN                                    |
| REVISIÓN<br>REV.  | FECHA<br>DATE | DIBUJADO<br>DRAWN  | REVISADO<br>CHECKED | APROBADO<br>APPROVED | MODIFICACIONES<br>MODIFICATIONS                    |
| PROYECTO:<br>PROJECT: PASARELA PEATONAL PARQUE PARAPENTE (RUTA 16 - PK 39+100)  |               |  |                     |                      |  |
| TÍTULO:<br>TITLE: PLANO DE SEÑALIZACIÓN POR CONSTRUCCIÓN DE LA ESTRUCTURA VÍA EXPRESA NORTE (FASE 1) - CUBICACIÓN SEÑALES |               |  |                     |                      |  |
|   |               |  |                     |                      | FORMATO<br>SIZE: A-1<br>ESCALA<br>SCALE: INDICADAS |
|   |               | <b>FREYSSINET CHILE SpA</b><br>DEPARTAMENTO TÉCNICO<br>Monseñor Sotero Sanz 161-Of 304.<br>Providencia (Santiago de Chile) Phone: (+) 562 32468610 |                     |                      | Núm:<br>195-PL-02/RE/A<br>Hoja:<br>4 de 4          |
| PROPIEDAD DE FREYSSINET CHILE SpA - PROHIBIDA SU REPRODUCCIÓN   |               |  |                     |                      |  |